






Convenções:

-  Bacia de Contribuição
-  Análise da Drenagem Superficial
-  Pontos Críticos
-  Cotas Altimétricas
-  Curvas de Nível



PREFEITURA MUNICIPAL DE PELOTAS
UNIDADE DE GERENCIAMENTO DE PROJETOS - UGP

\\V0100012\Engenharia\1 PROJETO\Projeto\Bacia de Contribuição\Bacia de Contribuição.dwg

P R O J E T O D E M O B I L I D A D E U R B A N A

Eduardo Leite - Prefeito Municipal | Eng. Jair Seidel - Fiscal dos Projetos

PROJETO: PROJETO DE DRENAGEM- RUA DUQUE DE CAXIAS
BACIA DE CONTRIBUIÇÃO P.C. - 02 (ÁREA 40.390,47 m²)
P.C. - 03 (ÁREA 104.222,45 m²)

ESCALA:
1:5000

PRANCHA:
02/03

ARQUIVO:
MUDC-02-PEDRR00.dwg